

## ଅଧ୍ୟାୟ 7

### ଜଙ୍ଗଲ ଅଧିକାରକୁ ସ୍ୱୀକୃତି ଓ ଅଧିକାର ପ୍ରଦାନ

ଅନୁସୂଚିତ ଜନଜାତି ଏବଂ ଅନ୍ୟାନ୍ୟ ପାରମ୍ପରିକ ଜଙ୍ଗଲ ବାସିନ୍ଦା (ଜଙ୍ଗଲ ଅଧିକାରକୁ ସ୍ୱୀକୃତି) ଅଧିନିୟମ, 2006 (ଏଫ୍‌ଆର୍ ଅଧିନିୟମ), ଜଙ୍ଗଲରେ ବସବାସ କରୁଥିବା ଆଦିବାସୀମାନଙ୍କ ସାମାଜିକ-ଅର୍ଥନୈତିକ କଲ୍ୟାଣ ପାଇଁ ଏକ ଗୁରୁତ୍ୱପୂର୍ଣ୍ଣ ମାଲିକାଣ୍ଟୁଷ୍ଟ । ଅତିରିକ୍ତ, ଛଅଟି ନମୁନା ଜିଲ୍ଲାରେ ଏଫ୍‌ଆର୍ ଅଧିନିୟମର ବିଭିନ୍ନ ବ୍ୟବସ୍ଥାର କାର୍ଯ୍ୟାନୁଷ୍ଠାନର ସମୀକ୍ଷା କରିଥିଲେ ଏବଂ ସେଥିମଧ୍ୟରୁ ଗୁରୁତ୍ୱପୂର୍ଣ୍ଣ ଅତିରିକ୍ତ ପର୍ଯ୍ୟବେକ୍ଷଣ ନିମ୍ନରେ ଦର୍ଶାଗଲା:

- ଚାରିପଦା ତହସିଲରେ ଜଙ୍ଗଲ ଦାବି ପାଇଁ ମାମଲା ଫର୍‌ସ୍‌ସାଲାର ଗତି ମନ୍ତ୍ରର ଥିବା ଲକ୍ଷ୍ୟ କରାଯାଇଥିଲା, ଯେଉଁଠାରେ 2017-18 ମସିହାରୁ 1,154 ଟି ଦାବିର ଫର୍‌ସ୍‌ସାଲା ଚାଳି ପଡ଼ିଥିଲା ।
- ଛଅଟି ନମୁନା ଜିଲ୍ଲାରେ ପ୍ରଦାନ କରାଯାଇଥିବା 2,20,494 ବ୍ୟକ୍ତିଗତ ଜଙ୍ଗଲ ଅଧିକାର (ଏଫ୍‌ଆର୍) ସ୍ୱତ୍ତ୍ୱ ମଧ୍ୟରୁ 59 ପ୍ରତିଶତ କ୍ଷେତ୍ରରେ ରେକର୍ଡ ଅଫ୍ ରାଇଟ୍‌ସ୍ ସଂଶୋଧନ କରାଯାଇ ନଥିଲା ଏବଂ 15 ପ୍ରତିଶତ କ୍ଷେତ୍ରରେ ଆବେଦନ ଜମିର ସାମା ନିର୍ଦ୍ଧାରଣ କରାଯାଇ ନଥିଲା ।
- ନମୁନା ଜିଲ୍ଲାର 236 ଟି ଜଙ୍ଗଲ ଗ୍ରାମ ମଧ୍ୟରୁ 217 ଟି (92 ପ୍ରତିଶତ) ଗ୍ରାମକୁ ରାଜସ୍ୱ ଗ୍ରାମରେ ପରିଣତ କରାଯାଇ ନଥିଲା ।
- କୋରାପୁଟ ଓ ସୁନ୍ଦରଗଡ଼ ଜିଲ୍ଲାରେ ଅଣ-ଜଙ୍ଗଲ ବ୍ୟବହାର ପାଇଁ ଗ୍ରାମସଭାର ସହମତି ବିନା କିମ୍ବା ଗ୍ରାମସଭାର ମତକୁ ଅବମାନନା କରି 1,409 ହେକ୍ଟର ଜଙ୍ଗଲ ଜମିର ପରିଚର୍ଚ୍ଚନା ପାଇଁ ଏଫ୍‌ଆର୍ ଅଧିନିୟମ ଅନୁଯାୟୀ ସାର୍ଟିଫିକେଟ୍ (ଏଫ୍‌ଆର୍ ଏ ସାର୍ଟିଫିକେଟ୍) ପ୍ରଦାନ କରାଯାଇଥିଲା ।

#### 7.1 ଅନୁସୂଚିତ ଜନଜାତି ଏବଂ ଅନ୍ୟାନ୍ୟ ପାରମ୍ପରିକ ଜଙ୍ଗଲ ବାସିନ୍ଦା (ଜଙ୍ଗଲ ଅଧିକାର ସ୍ୱୀକୃତି) ଅଧିନିୟମ, 2006 ର ପ୍ରମୁଖ ବୈଶିଷ୍ଟ୍ୟ

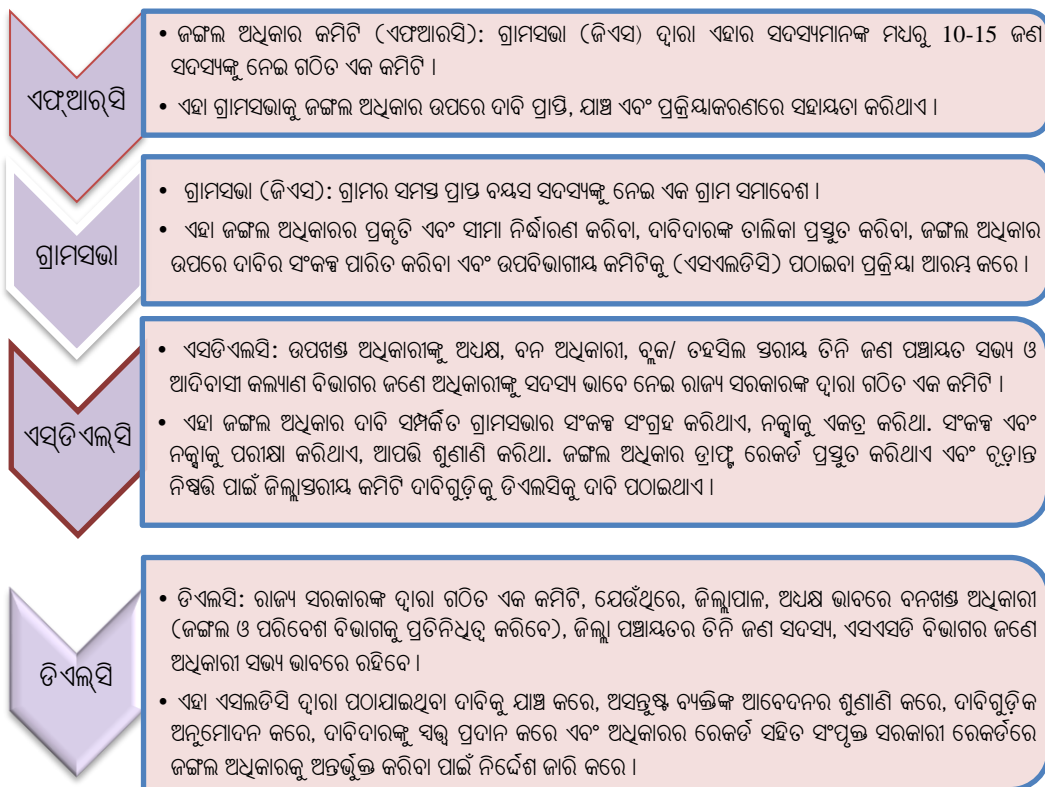
ଭାରତ ସରକାର, ଅନୁସୂଚିତ ଜନଜାତି ଏବଂ ଅନ୍ୟାନ୍ୟ ପାରମ୍ପରିକ ଜଙ୍ଗଲ ବାସିନ୍ଦା (ଜଙ୍ଗଲ ଅଧିକାର ସ୍ୱୀକୃତି) ଅଧିନିୟମ, 2006 ପ୍ରଣୟନ କରିଥିଲେ, ଯାହା ଜଙ୍ଗଲ ଅଧିକାର ଅଧିନିୟମ (ଏଫ୍‌ଆର୍ ଅଧିନିୟମ) ଭାବରେ ନାମିତ, ରାଜ୍ୟ ସରକାରଙ୍କ ଉପରେ ଏକ ଜନାଦେଶ ସୃଷ୍ଟି କରି, ଯାହା 13 ଡିସେମ୍ବର 2005 ପୂର୍ବରୁ ଜଙ୍ଗଲ ଜମି ଦଖଲ କରି ଜଙ୍ଗଲରେ ବସବାସ କରୁଥିବା ଅନୁସୂଚିତ ଜନଜାତି ଏବଂ ଅନ୍ୟାନ୍ୟ ପାରମ୍ପରିକ ଜଙ୍ଗଲବାସୀ (ଓଡ଼ିଏଫ୍‌ଡି)ଙ୍କୁ ଚିହ୍ନଟ ଓ ଜଙ୍ଗଲ ଅଧିକାରକୁ ସ୍ୱୀକୃତି ପ୍ରଦାନ କରିଥାଏ । ଅଧିନିୟମର ଧାରା 3(1) ଅନୁଯାୟୀ ଜଙ୍ଗଲ ଅଧିକାର ସହିତ: (କ) ବସବାସ କିମ୍ବା ଜାବିକା ନିମନ୍ତେ କୃଷି ପାଇଁ ବ୍ୟକ୍ତିଗତ କିମ୍ବା ସାଧାରଣ ଦଖଲରେ ଜଙ୍ଗଲ ଜମି ଅଛାଆର ଏବଂ ବାସ କରିବାର ଅଧିକାର; ମାଲିକାନା ଅଧିକାର ଏବଂ ଲଘୁ ବନଜାତ ଦ୍ରବ୍ୟ<sup>76</sup> ସଂଗ୍ରହ, ବ୍ୟବହାର ଓ ବିକ୍ରୟ (ଖ) ଗୋଷ୍ଠାଗତ ଅଧିକାର (ଗ) ଆଦିମ ଜନଜାତି ଗୋଷ୍ଠା ଓ ପ୍ରାକ୍-କୃଷି ସଂପ୍ରଦାୟ ପାଇଁ ବାସ କରିବାର ଅଧିକାର ଏବଂ (ଘ) ସେମାନେ ନିରନ୍ତର ବ୍ୟବହାର ପାଇଁ ପାରମ୍ପରିକ ଭାବରେ ସୁରକ୍ଷା ଓ ସଂରକ୍ଷଣ କରି ଆସୁଥିବା ଯେକୌଣସି ସାମୁହିକ ଜଙ୍ଗଲ ସମ୍ପଦର ସୁରକ୍ଷା, ସୃଷ୍ଟି କିମ୍ବା ସଂରକ୍ଷଣ କରିବାର

<sup>76</sup> "ଲଘୁ ବନଜାତ ଦ୍ରବ୍ୟ" ରେ ବାଉଁଶ, କଟାଯାଇଥିବା ଡାଳର କାଠ, ବୃକ୍ଷର ଅବଶିଷ୍ଟାଂଶ, ବେତ, ଚସର, କୁକୁନ, ମହୁ, ଝୁଣା, ଲାଣ, ତେନ୍ତୁଳି କିମ୍ବା କେନ୍ଦୁପତ୍ର, ଔଷଧି ଉଦ୍ଭିଦ, ଚେର, କନ୍ଦ ସହିତ ଅନ୍ୟାନ୍ୟ ଉଦ୍ଭିଦ ଗୁଣାଯୁକ୍ତ ସମସ୍ତ ଅଣ-ଚିମ୍ବର ବନଜାତ ଦ୍ରବ୍ୟ ଅନ୍ତର୍ଭୁକ୍ତ

ଅଧିକାର ମଧ୍ୟ ଅନ୍ତର୍ଭୁକ୍ତ । ଏହି ଅଧିନିୟମରେ ବ୍ୟକ୍ତିଗତ ଜଙ୍ଗଲ ଅଧିକାର<sup>77</sup> (ଆଇଏଫ୍‌ଆର୍) ଗୋଷ୍ଠୀ ଅଧିକାର<sup>78</sup> (ସିଆର୍) ଏବଂ ଗୋଷ୍ଠୀ ଜଙ୍ଗଲ ସମ୍ପଦ ଅଧିକାର<sup>79</sup> (ସିଏଫ୍‌ଆର୍) କୁ ସ୍ୱୀକୃତି ଓ ନ୍ୟସ୍ତ କରିବା ପାଇଁ ଏକ ଢାଞ୍ଚା ଉଲ୍ଲେଖ କରାଯାଇଛି । ଭାରତ ସରକାର 2008 ରେ ଜଙ୍ଗଲ ଅଧିକାର ପ୍ରଦାନ ପାଇଁ ଆବଶ୍ୟକ ପ୍ରକ୍ରିୟା ଏବଂ ପ୍ରମାଣକୁ ଉଲ୍ଲେଖ କରି ଏଫ୍‌ଆର୍ ଅଧିନିୟମର ବ୍ୟବସ୍ଥାକୁ କାର୍ଯ୍ୟକାରୀ କରିବା ଲାଗି ନିୟମ<sup>80</sup> ପ୍ରଣୟନ କରିଥିଲେ ।

ଏସ୍‌ଏସ୍‌ଡି ବିଭାଗ, ରାଜ୍ୟରେ ଏଫ୍‌ଆର୍ ଅଧିନିୟମ କାର୍ଯ୍ୟକାରୀ କରିବା ପାଇଁ ଉଦ୍ଦେଶ୍ୟବଦ୍ଧ । ଅଧିନିୟମ ଏବଂ ନିୟମାବଳୀ ଅନୁଯାୟୀ ଆବଶ୍ୟକୀୟ ଦାବି ସ୍ୱୀକୃତି ପ୍ରକ୍ରିୟା ଏବଂ ଦସ୍ତାବିଜର ବିଭିନ୍ନ ପର୍ଯ୍ୟାୟ **ଚାର୍ଟ 7.1** ରେ ଦର୍ଶାଯାଇଛି ।

**ଚାର୍ଟ 7.1: ଜଙ୍ଗଲ ଅଧିକାର ସ୍ୱୀକୃତି ପ୍ରଦାନ ପ୍ରକ୍ରିୟା**



ଅଧିକାରର ସମାଧାନ ଏବଂ ସବୁ ପ୍ରଦାନ ପ୍ରକ୍ରିୟା ଶେଷ ହେବା ପରେ, ଆରଡିଏମ୍ ବିଭାଗ ଓ ବନ ବିଭାଗ, ଏହିପରି ପ୍ରଦାନ କରାଯାଇଥିବା ଜଙ୍ଗଲ ଜମିର<sup>81</sup> ଏକ ରୂଡ଼ାନ୍ତ ନକ୍ସା ପ୍ରସ୍ତୁତ କରିବା ଆବଶ୍ୟକ ଏବଂ ସଂପୃକ୍ତ କର୍ତ୍ତୃପକ୍ଷ ଏହିପରି ପ୍ରଦାନ କରାଯାଇଥିବା ଜଙ୍ଗଲ ଅଧିକାରକୁ ଅନ୍ତର୍ଭୁକ୍ତ କରିବେ । ତେଣୁ ନ୍ୟସ୍ତ ରାଜସ୍ୱ ଓ ଜଙ୍ଗଲ

<sup>77</sup> ବସତି କିମ୍ବା ନିଜସ୍ୱ ଚାଷ ଏବଂ କୃଷି ସହ ଜଡ଼ିତ କାର୍ଯ୍ୟକଳାପ ପାଇଁ ଜଙ୍ଗଲ ଜମିର ଅଧିକାର  
<sup>78</sup> ମାଲିକାନା, ପାରମ୍ପରିକ ଭାବେ ଗ୍ରାମ ସାମା ମଧ୍ୟରୁ କିମ୍ବା ବାହାରୁ ସଂଗ୍ରହ କରାଯାଇ ଆସୁଥିବା ଲଘୁ ବନଜାତ ଦ୍ରବ୍ୟର ପ୍ରାପ୍ତି, ସଂଗ୍ରହ, ବ୍ୟବହାର ଓ ବିକ୍ରୟ ମହସ୍ତ ଓ ଅନ୍ୟାନ୍ୟ ଜଳାଶୟ ଜାତ ପଦାର୍ଥ, ଚାରଣ ଓ ପାରମ୍ପରିକ ରତ୍ନଜାଳୀନ ସମ୍ପଦ ପ୍ରାପ୍ତିର ଅଧିକାର  
<sup>79</sup> “ଗୋଷ୍ଠୀ ଜଙ୍ଗଲ ସମ୍ପଦ” ର ଅର୍ଥ ହେଉଛି, ଗ୍ରାମର ପାରମ୍ପରିକ କିମ୍ବା ପାରମ୍ପରିକ ସାମା ମଧ୍ୟରେ ଥିବା ପାରମ୍ପରିକ ସାଧାରଣ ଜଙ୍ଗଲ ଜମି କିମ୍ବା ପାଳକ ଗୋଷ୍ଠୀ କ୍ଷେତ୍ରରେ ଲ୍ୟାଣ୍ଡ ସ୍ୱେପର ରତ୍ନଜାଳୀନ ବ୍ୟବହାର ସହିତ ଗୋଷ୍ଠୀମାନଙ୍କର ପାରମ୍ପରିକ ପ୍ରବେଶ ଥିବା ସୁରକ୍ଷିତ ଜଙ୍ଗଲ ଓ ଅଭୟାରଣ୍ୟ ଓ ଜାତୀୟ ଉଦ୍ୟାନ ଭଳି ସୁରକ୍ଷିତ ଅଞ୍ଚଳ  
<sup>80</sup> ଅନୁସୂଚିତ ଜନଜାତି ଓ ଅନ୍ୟାନ୍ୟ ପାରମ୍ପରିକ ଜଙ୍ଗଲ ଅଧିକାରୀ (ଜଙ୍ଗଲ ଅଧିକାର ସ୍ୱୀକୃତି) ନିୟମ, 2007, ପରବର୍ତ୍ତୀ ସମୟରେ 2012 ରେ ସଂଶୋଧିତ ହୋଇଥିଲା  
<sup>81</sup> ଜଙ୍ଗଲ ଜମି ଅର୍ଥ ହେଉଛି ଯେକୌଣସି ଜଙ୍ଗଲ ଅଞ୍ଚଳ ମଧ୍ୟରେ ଆସୁଥିବା ଅଣବର୍ଗୀକୃତ ଜଙ୍ଗଲ, ସାମା ନିର୍ଦ୍ଧାରଣ ହୋଇନଥିବା ଜଙ୍ଗଲ ବିଦ୍ୟମାନ ଜଙ୍ଗଲ, ସୁରକ୍ଷିତ ଜଙ୍ଗଲ, ସଂରକ୍ଷିତ ଜଙ୍ଗଲ, ଅଭୟାରଣ୍ୟ ଓ ଜାତୀୟ ଉଦ୍ୟାନ ଅନ୍ତର୍ଭୁକ୍ତ

ରେକର୍ଡରେ ଯେମିତି ବି ହେଉ ରେକର୍ଡ ଅଦ୍ୟତନ ନିର୍ଦ୍ଧାରିତ ସମୟ ମଧ୍ୟରେ ରାଜ୍ୟ ଆଇନ ଅନୁଯାୟୀ କିମ୍ବା ତିନି ମାସ ମଧ୍ୟରେ ଯେଉଁଠି ଶୀଘ୍ର କରିବେ ।

## 7.2 ବିଚାରାଧୀନ ରହିଥିବା ବ୍ୟକ୍ତିଗତ ଜଙ୍ଗଲ ଅଧିକାର ଦାବି

ସମସ୍ତ ପ୍ରତ୍ୟାଖ୍ୟାତ ବ୍ୟକ୍ତିଗତ ଜଙ୍ଗଲ ଅଧିକାର (ଆଇଏଫ୍‌ଆର୍) ଦାବିର ସମୀକ୍ଷା କରିବା ପାଇଁ ମାନ୍ୟବର ସର୍ବୋଚ୍ଚ ନ୍ୟାୟାଳୟଙ୍କ ନିର୍ଦ୍ଦେଶ (ଫେବୃଆରୀ 2019) ଅନୁସାରେ ଏସ୍‌ଏଚ୍‌ଡି ବିଭାଗ 2019 ଜୁନ୍ 30 ସୁଦ୍ଧା ଏଗୁଡ଼ିକର ସମୀକ୍ଷା କରି ଅନୁପାଳନ ଦାଖଲ କରିବାକୁ ସମସ୍ତ ଜିଲ୍ଲାପାଳଙ୍କୁ ନିର୍ଦ୍ଦେଶ ଦେଇଥିଲେ (ମାର୍ଚ୍ଚ 2019) ।

ଅତିତ୍ ଲକ୍ଷ୍ୟ କଲେ ଯେ:

- ବାରିପଦା ଉପଜିଲ୍ଲାପାଳଙ୍କ ନଥିରୁ ଜଣା ପଡ଼ିଥିଲା ଯେ 2017-18 ଆର୍ଥିକ ବର୍ଷରେ ଉପଖଣ୍ଡ ସ୍ତରୀୟ କମିଟି (ଏସ୍‌ଡିଏଲସି) ପକ୍ଷରୁ 3025ଟି ଦାବିକୁ ଖାରଜ କରାଯାଇଥିଲା । ଏସ୍‌ଏଚ୍‌ଡି ବିଭାଗର ନିର୍ଦ୍ଦେଶ ପରିପ୍ରେକ୍ଷାରେ ପ୍ରତ୍ୟାଖ୍ୟାନ ହୋଇଥିବା ମାମଲାଗୁଡ଼ିକୁ ପୁନଃ ଯାଞ୍ଚ ପାଇଁ ସଂପୂର୍ଣ୍ଣ ତହସିଲକୁ ପଠାଯାଇଥିଲା । ପୁନଃ ଯାଞ୍ଚରେ ଛଅଟି ତହସିଲରେ<sup>82</sup> 1,869 (62 ପ୍ରତିଶତ) ଦାବିକୁ ପ୍ରତ୍ୟାଖ୍ୟାନ କରାଯାଇଥିଲା ଏବଂ 1,156 ଦାବି (38 ପ୍ରତିଶତ) ପୁନଃ ବିଚାର ପାଇଁ ଗ୍ରହଣ କରାଯାଇଥିଲା । ପୁନଃ ବିଚାର ପାଇଁ ଗ୍ରହଣ କରାଯାଇଥିବା 1,156 ଦାବି ମଧ୍ୟରୁ ତହସିଲଦାର ମାନେ କେବଳ ଦୁଇଟି ଦାବି ଉପରେ ସେମାନଙ୍କ ସୁପାରିଶ ଏସ୍‌ଡିଏଲସିକୁ ପ୍ରଦାନ କରିଥିଲେ । ଅବଶିଷ୍ଟ 1,154 ଟି ଦାବି ତହସିଲଗୁଡ଼ିକରେ (ଡିସେମ୍ବର 2022) ବିଚାରାଧୀନ ରହିଲା ।

ଉତ୍ତରରେ, ବାରିପଦା ଉପଜିଲ୍ଲାପାଳ କହିଥିଲେ ଯେ ତହସିଲଦାରମାନେ ଆଇଏଫ୍‌ଆର୍ ଦାବି ଉପରେ ଯଥାଶୀଘ୍ର ସେମାନଙ୍କ ସୁପାରିଶ ପ୍ରଦାନ କରିବେ ବୋଲି ପ୍ରତିଶ୍ରୁତି ଦେଇଥିଲେ ।

- ଗ୍ରାମସଭା ସଂକଳ୍ପ, ଜିଓ ଟ୍ୟାଗ୍ ନକ୍ସା ଇତ୍ୟାଦିରୁ ଅନୁପଲବ୍ଧତା ଦର୍ଶାଇ, ମୟୂରଭଞ୍ଜ ଡିଏଲସି 296 ଆଇଏଫ୍‌ଆର୍ ଦାବିକୁ ବାରିପଦା ଏସ୍‌ଡିଏଲସିକୁ ଫେରାଇ ଦେଇଥିଲା (ନଭେମ୍ବର 2019) । କିନ୍ତୁ ଡିସେମ୍ବର 2022 ସୁଦ୍ଧା ଏସ୍‌ଡିଏଲସି ଦ୍ୱାରା ଏଗୁଡ଼ିକୁ ପୁନଃ ଦାଖଲ କରାଯାଇନଥିଲା, ଯେଉଁ କାରଣରୁ ସର୍ତ୍ତ ପ୍ରଦାନ କରାଯାଇନଥିଲା ।

ଉତ୍ତରରେ, ଉପଜିଲ୍ଲାପାଳ ବାରିପଦା, ଦର୍ଶାଇଥିଲେ ଯେ 296ଟି ଆଇଏଫ୍‌ଆର୍ ଦାବିକୁ ବାରିପଦା ବନଖଣ୍ଡ ଅଧିକାରୀ (ଡିଏଫ୍‌ଓ)ଙ୍କ ନିକଟକୁ, ସହାୟକ ବନ ସଂରକ୍ଷକଙ୍କ ଦସ୍ତଖତ ନିମିତ୍ତ ପଠାଇଥିଲେ (ଡିସେମ୍ବର 2019), ଯେହେତୁ, ଏହା ସଂରକ୍ଷଣ ଓ ଜଙ୍ଗଲ<sup>83</sup> ବର୍ଗ ଅନ୍ତର୍ଭୁକ୍ତ ଥିଲା । ଏଗୁଡ଼ିକର ଅନୁମୋଦନ ପାଇଁ ଡିଏଲସିକୁ ପଠାଇବା ପାଇଁ ଶୀଘ୍ର ମାମଲାଗୁଡ଼ିକ ଏସ୍‌ଡିଏଲସିକୁ ଫେରାଇବା ପାଇଁ ଅନୁରୋଧ କରାଯାଇଥିଲା । ତେବେ, ବାରିପଦା ଡିଏଫ୍‌ଓଙ୍କ ନିକଟରେ ମାମଲାଗୁଡ଼ିକ ବିଚାରାଧୀନ ରହିଥିଲା ।

ଉପଜିଲ୍ଲାପାଳ ବାରିପଦା ପ୍ରଦାନ କରିଥିବା ଉତ୍ତର ଠିକ୍ ନଥିଲା ଯେହେତୁ ଡିଏଫ୍‌ଓ, ବାରିପଦା, ମାମଲାଗୁଡ଼ିକୁ ଏସ୍‌ଡିଏଲସିକୁ ଫେରାଇ ଦେଇଥିଲେ (ଫେବୃଆରୀ 2020) ଏବଂ ସେଗୁଡ଼ିକ ଏସ୍‌ଡିଏଲସି ସ୍ତରରେ ବିଚାରାଧୀନ ରହିଥିଲା ।

- ପୂର୍ବରୁ 2017-18 ରେ ଖାରଜ ହୋଇଥିବା ଦୁଇଟି ଏସ୍‌ଡିଏଲସି ଯଥା, କପ୍ପିପଦା (1,282) ଓ ଚମ୍ପୁଆ (1,739) ସମ୍ପର୍କରେ 3,021ଟି ଦାବି ସମୀକ୍ଷା ପରବର୍ତ୍ତୀ ସମୟରେ ପୁନର୍ବାର ଖାରଜ କରାଯାଇଥିଲା । ଖାରଜ ହୋଇଥିବା ଦାବି ମାମଲା ମଧ୍ୟରୁ, ଅତିତ୍ 48ଟିର ଯାଞ୍ଚ କରିଥିଲେ ଏବଂ ଲକ୍ଷ୍ୟ କରିଥିଲେ ଯେ 32 ଟି ଦାବିରେ ଅଣ-ଜଙ୍ଗଲ ଜମି ଦଖଲ, ଦାବିଦାରଙ୍କ ଅଯୋଗ୍ୟତା ଇତ୍ୟାଦିକୁ

<sup>82</sup> ବାରିପଦା, ବାଙ୍କିରିପୋଖା, ସିଲିଆପଦା, ଶାମାଖୁଣ୍ଟା, ସରସକଣା ଓ କୁଲିଅଣା

<sup>83</sup> ଓଡ଼ିଶା ଜଙ୍ଗଲ ଅଧିନିୟମ, 1972 ଅନୁଯାୟୀ ବିଜ୍ଞାପିତ, ସମ୍ପୂର୍ଣ୍ଣ ସୁରକ୍ଷା ବ୍ୟବସ୍ଥା ଥିବା ଏକ ଅତ୍ୟନ୍ତ ନିଷିଦ୍ଧ ଜଙ୍ଗଲ ଅଞ୍ଚଳ

ଦର୍ଶାଇ ଖାରଜ କରାଯାଇଥିଲା । ଅବଶିଷ୍ଟ 16 ଟି ଦାବି କ୍ଷେତ୍ରରେ ଦାବିଦାରଙ୍କ ଦ୍ୱାରା ଅଣ-ଜଙ୍ଗଲ ଜମି ଦଖଲକୁ ଆଧାର କରି ଦାବିକୁ ଖାରଜ କରାଯାଇଥିଲା । ଅଡିଟ୍ ଭୁଲେଖା<sup>84</sup> ଯୋଗୁଁ ଜମିର ବର୍ଗ ବିଷୟରେ ଅବଗତ ହୋଇଥିଲେ ଏବଂ ଲକ୍ଷ୍ୟ କଲେ ଯେ ଦାବିଦାରଙ୍କ ଦ୍ୱାରା ଅଧିକାର ପ୍ରଦାନ ପାଇଁ ଦଖଲ ଓ ଦାବି କରାଯାଇଥିବା ଜମିର ବର୍ଗ ହେଉଛି ଗ୍ରାମ୍ୟ ଜଙ୍ଗଲ (ଗ୍ରାମ ଜଙ୍ଗଲ) । ତେଣୁ, ଅଣ ଜଙ୍ଗଲ ଜମି ଦଖଲ ଆଧାରରେ ଦାବିଗୁଡ଼ିକର ଖାରଜ ଅନିୟମିତ ଥିଲା । ଏହାଫଳରେ, ବିପ୍ଳାପିତ ବ୍ୟକ୍ତିମାନେ ଜଙ୍ଗଲ ଜମି ପାଇବାରୁ ବଞ୍ଚିତ ହୋଇଥିଲେ । ଏ ମାମଲାରେ ଉପଯୁକ୍ତ କାର୍ଯ୍ୟାନୁଷ୍ଠାନ ଗ୍ରହଣ କରାଯିବ ବୋଲି କଞ୍ଚିପଦା ଉପଜିଲ୍ଲାପାଳ ପ୍ରତିଗୁଡ଼ି ଦେଖିଥିବା ବେଳେ ଚମ୍ପୁଆ ଉପଜିଲ୍ଲାପାଳ କୌଣସି ଉତ୍ତର ରଖିନଥିଲେ ।

### 7.3 ଜଙ୍ଗଲ ଅଧିକାର ପ୍ରଦାନ

ଛଅଟି ନମୁନା ଜିଲ୍ଲାରେ, ଏହି ଅଧିକାର କାର୍ଯ୍ୟକାରୀ ହେବା ପରଠାରୁ (2006), 2022 ମାର୍ଚ୍ଚ ଶେଷ ପର୍ଯ୍ୟନ୍ତ 2,22,683 ଆଇଏଫ୍‌ଆର୍ ଏବଂ 1,820 ଟି ସିଏଫ୍‌ଆର୍/ ସିଆର୍, ଡିଏଲ୍‌ସି ଦ୍ୱାରା ଅନୁମୋଦିତ ହୋଇଥିଲା । ଡିଏଲ୍‌ସି ଦ୍ୱାରା ଅନୁମୋଦିତ 2,24,503 ଅଧିକାର ମଧ୍ୟରୁ, 2,20,494 ଆଇଏଫ୍‌ଆର୍ ଏବଂ 1,243 ସିଏଫ୍‌ଆର୍/ ସିଆର୍କୁ ନେଇ 2,21,737 ଅଧିକାର (99 ପ୍ରତିଶତ) ମାର୍ଚ୍ଚ 2022 ସୁଦ୍ଧା ଜାରି କରାଯାଇଥିଲା । ମାର୍ଚ୍ଚ 2022 ସୁଦ୍ଧା ଛଅଟି ନମୁନା ଜିଲ୍ଲାରେ ଅନୁମୋଦନ ଏବଂ ଅଧିକାର ପ୍ରଦାନର ସ୍ଥିତି ସାରଣୀ 7.1 ରେ ଦର୍ଶାଯାଇଛି ।

ସାରଣୀ 7.1: ନମୁନା ଜିଲ୍ଲା ଗୁଡ଼ିକରେ ଜାରି କରାଯାଇଥିବା ଆଇଏଫ୍‌ଆର୍/ ସିଏଫ୍‌ଆର୍

ଜିଲ୍ଲା	ଡିଏଲ୍‌ସି ଦ୍ୱାରା ଅନୁମୋଦିତ ଦାବି ସଂଖ୍ୟା		ଖାରଜ ହୋଇଥିବା ଦାବି ସଂଖ୍ୟା	ଜାରି କରାଯାଇଥିବା ଟାଇଟଲ ସଂଖ୍ୟା		ଜାରି ହେବାକୁ ଥିବା ଅବଶିଷ୍ଟ ସଂଖ୍ୟା	
	ଆଇଏଫ୍‌ଆର୍	ସିଏଫ୍‌ଆର୍/ ସିଆର୍		ଆଇଏଫ୍‌ଆର୍	ସିଏଫ୍‌ଆର୍/ ସିଆର୍	ଆଇଏଫ୍‌ଆର୍	ସିଏଫ୍‌ଆର୍/ ସିଆର୍
କଳାହାଣ୍ଡି	10,934	321	658	10,925	185	9	136
କେଉଁଝର	59,881	511	15,297	59,881	331	0	180
କୋରାପୁଟ	29,492	137	2,587	29,492	137	0	0
ମୟୂରଭଞ୍ଜ	53,305	595	8,799	52,881	536	424	59
ନବରଙ୍ଗପୁର	44,564	54	0	44,564	54	0	0
ସୁନ୍ଦରଗଡ଼	24,507	202	16,864	22,751	0	1,756	202
<b>ମୋଟ</b>	<b>2,22,683</b>	<b>1,820</b>	<b>44,205</b>	<b>2,20,494</b>	<b>1,243</b>	<b>2,189</b>	<b>577</b>

(ଉତ୍ସ: ପରାଷା ଯାଞ୍ଚ ଜିଲ୍ଲାପାଳ ଓ ଉପଜିଲ୍ଲାପାଳଙ୍କ କାର୍ଯ୍ୟାଳୟ ରେକର୍ଡ)

#### 7.3.1 ଆର୍ଡିଆର୍ ସଂଶୋଧନ ଏବଂ ଏଫ୍‌ଆର୍ ଅଧିକାର ଅନୁଯାୟୀ ଜାରି କରାଯାଇଥିବା ଟାଇଟଲ ପରିପ୍ରେକ୍ଷାରେ ଏବଂ ଜମି ସାମା ନିର୍ଦ୍ଧାରଣ ନକରିବା

ଏଫ୍‌ଆର୍(ସଂଶୋଧନ) ନିୟମ, 2012 ର ନିୟମ 8 (ଏଚ୍)ର ପରିଶିଷ୍ଟ II ରେ ବ୍ୟବସ୍ଥା କରାଯାଇଥିଲା ଯେ ଜଙ୍ଗଲ ଜମିର ଶୀର୍ଷକରେ ଜମିର ପରିମାଣ ସହିତ ଖାତା ଏବଂ ପୁଟ ନମ୍ବର ପ୍ରମୁଖ ଚିହ୍ନ ଦ୍ୱାରା ସାମାନ୍ୟ ବର୍ଣ୍ଣନା ଉଲ୍ଲେଖିତ ରହିବ । ଆର୍ଡିଏଫ୍ ବିଭାଗ ତହସିଲଦାର ମାନଙ୍କୁ ନିର୍ଦ୍ଦେଶ ଦେଇଥିଲା (ଡିସେମ୍ବର 2018) ଯେ ଜଙ୍ଗଲ ଅଧିକାର ଟାଇଟଲର ନକଲ ପାଇଲା ପରେ ଜଙ୍ଗଲ ଅଧିକାରଧାରୀଙ୍କ ସପକ୍ଷରେ ଆର୍ଡିଆର୍ ଏବଂ ମାନଚିତ୍ର ସଂଶୋଧନ ପାଇଁ ଆବଶ୍ୟକ ଆଦେଶ ଜାରି କରିବେ ଏବଂ ଭୁଲେଖା ଓ ଭୁଲକୁ ସଫ୍ଟୱେୟାରରେ<sup>85</sup> ସେଗୁଡ଼ିକ ଅପଲୋଡ କରିବେ । ଆର୍ଡିଆର୍ ଏବଂ ସ୍ୱେଚ୍ଛା ମ୍ୟାପର ଏକ ମାଗଣା ନକଲ, ପ୍ରସ୍ତୁତ କରି ଏଫ୍‌ଆର୍ ଧାରକଙ୍କୁ ପ୍ରଦାନ କରିବାକୁ ପଡ଼ିବ । ସଂପୂର୍ଣ୍ଣ ରାଜ୍ୟ ନିରୀକ୍ଷକ ସ୍ୱେଚ୍ଛା ମ୍ୟାପ୍ ଅନୁଯାୟୀ ଜମିର ସାମା ନିର୍ଦ୍ଧାରଣ କରିବେ ।

<sup>84</sup> ରାଜ୍ୟରେ ଥିବା ଜମିର ଖାତା, ପୁଟ୍ ଓ ଜମି ମାଲିକଙ୍କ ବିବରଣୀ ଯାଞ୍ଚ କରିବା ପାଇଁ ଓଡ଼ିଶା ଆର୍ଡିଏଫ୍ ବିଭାଗର ଡ୍ରେବ୍‌ସାଇଟ୍  
<sup>85</sup> ଜାତୀୟ ସୂଚନା ବିଜ୍ଞାନ କେନ୍ଦ୍ର ଦ୍ୱାରା ବିକଶିତ ଏକ ଡ୍ରେବ୍ ଆଧାରିତ ଆପ୍ଲିକେସନ ସଫ୍ଟୱେୟାର, ଆର୍ଡିଏଫ୍ ବିଭାଗ ତରଫରୁ ଡିଜିଟାଲାଇଜ୍ଡ କ୍ୟାଟାଷ୍ଟ୍ରାଲ ମ୍ୟାପ୍ ଗୁଡ଼ିକର ସଂଶୋଧନ ପାଇଁ ବିକଶିତ କରାଯାଇଛି, ଯାହାକୁ ଭୁଲେଖା ସହ ସଂଯୋଗ କରାଯାଇଛି

ଏଫଆର୍ ଆକ୍ଟ ଅନୁଯାୟୀ ଜାରି ହୋଇଥିବା ଆର୍ଡ଼ଆର୍, ନକ୍ସା ଓ ଜମି ଅଧିକାରର ସାମା ନିର୍ଦ୍ଧାରଣକୁ ଅତିବ୍ ଯାଞ୍ଚ କରାଯାଇଥିଲା । ହିତାଧିକାରୀଙ୍କୁ ଦିଆଯାଇଥିବା 2,20,494 ଆଇଏଫଆର୍ ଟାଇଟଲ ମଧ୍ୟରୁ 1,29,205 (58.60 ପ୍ରତିଶତ) ଆଇଏଫଆର୍ ସମ୍ପର୍କିତ ଆର୍ଡ଼ଆର୍ ଏବଂ ନକ୍ସା ସଂଶୋଧନ କରାଯାଇ ନଥିବା ବେଳେ 33,471 ଆଇଏଫଆର୍ କ୍ଷେତ୍ରରେ ଜମିର ସାମା ନିର୍ଦ୍ଧାରଣ କରାଯାଇ ନଥିଲା, ଯାହାର ସବିଶେଷ ବିବରଣୀ ସାରଣୀ 7.2 ରେ ଦର୍ଶାଯାଇଛି ।

ସାରଣୀ 7.2: ଆଇଏଫଆର୍ ଟାଇଟଲରେ ଆର୍ଡ଼ଆର୍ ଅବ୍ୟବହାର ଓ ସାମା ନିର୍ଦ୍ଧାରଣ ହୋଇନଥିବା ମାମଲା (ମାର୍ଚ୍ଚ 2022 ସୁଦ୍ଧା)

ଜିଲ୍ଲା	ଜାରି କରାଯାଇଥିବା ଆଇଏଫଆର୍ ଟାଇଟଲ ସଂଖ୍ୟା	ସଂଶୋଧନ ହୋଇନଥିବା ଆର୍ଡ଼ଆର୍		ସାମା ନିର୍ଦ୍ଧାରଣ ହୋଇନାହିଁ	
		ସଂଖ୍ୟା	ପ୍ରତିଶତ	ସଂଖ୍ୟା	ପ୍ରତିଶତ
କଳାହାଣ୍ଡି	10,925	4,113	37.65	311	2.85
କେଉଁଝର	59,881	43,950	73.40	18,394	30.72
କୋରାପୁଟ	29,492	21,352	72.40	8,020	27.19
ମୟୂରଭଞ୍ଜ	52,881	28,042	53.03	702	1.33
ନବରଙ୍ଗପୁର	44,564	22,016	49.40	4,772	10.71
ସୁନ୍ଦରଗଡ଼	22,751	9,732	42.78	1,272	5.59
<b>ମୋଟ</b>	<b>2,20,494</b>	<b>1,29,205</b>	<b>58.60</b>	<b>33,471</b>	<b>15.18</b>

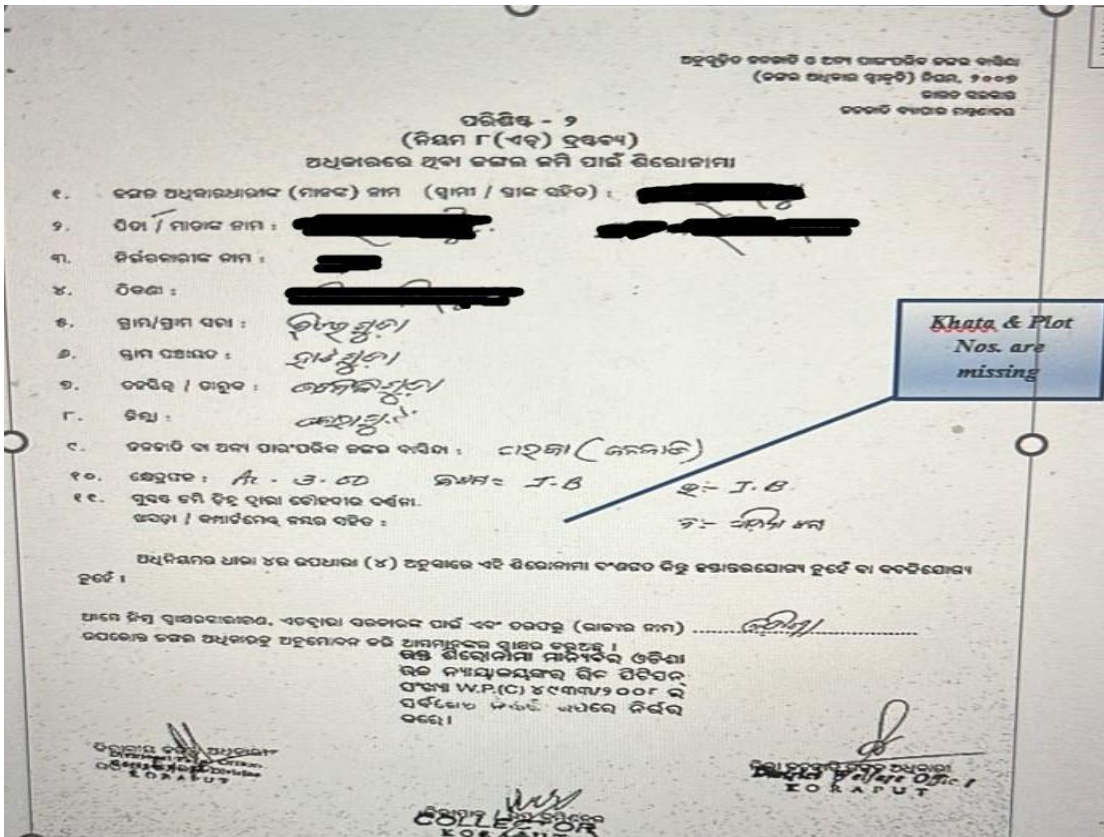
(ଉତ୍ସ: ପରାକ୍ଷା ଯାଞ୍ଚ ଜିଲ୍ଲାପାଳ ଓ ଉପଜିଲ୍ଲାପାଳଙ୍କ କାର୍ଯ୍ୟାଳୟ ରେକର୍ଡ)

58.60 ପ୍ରତିଶତ ମାମଲାରେ ଆର୍ଡ଼ଆର୍କୁ ସଂଶୋଧନ କରାଯାଇ ନଥିବା ବେଳେ, 15.18 ପ୍ରତିଶତ ମାମଲାରେ ସାମା ନିର୍ଦ୍ଧାରଣ କରାଯାଇ ନଥିଲା । ଅଧିକ ଯାଞ୍ଚକୁ ଅତିବ୍ ନିମ୍ନୋକ୍ତ ବିଷୟଗୁଡ଼ିକ ଲକ୍ଷ୍ୟ କରିଥିଲେ:

- କୋରାପୁଟ ଜିଲ୍ଲା କ୍ଷେତ୍ରରେ, ଜିଲ୍ଲାପାଳ-ତଥା-ଚେୟାରମ୍ୟାନ, ଡିଏଲ୍‌ସି 29,492 ଆଇଏଫଆର୍ ଟାଇଟଲ ଜାରି କରିଥିଲେ । ସେଥିମଧ୍ୟରୁ ଖାତା/ ପୂର୍ବ ନମର ଉଲ୍ଲେଖ ନକରି 16,265 ଟି (55.15 ପ୍ରତିଶତ) ଟାଇଟଲ ଜାରି କରାଯାଇଥିଲା, ଯାହା, ଏଫଆର୍ ନିୟମ 8(ଏଚ୍) ର ଉଲ୍ଲଙ୍ଘନ କରୁଥିଲା । ଫଳରେ ସଂପୂର୍ଣ୍ଣ ଆର୍ଡ଼ଆର୍ ଓ ନକ୍ସା ଆରଖାଇବା ଦ୍ୱାରା ସଂଶୋଧନ/ ଅକ୍ଷୟ ହୋଇପାରି ନଥିଲା । ପରବର୍ତ୍ତୀ ସମୟରେ ସେପ୍ଟେମ୍ବର 2018, ଜୁନ୍ 2020 ଏବଂ ସେପ୍ଟେମ୍ବର 2020 ରେ ସେହି ଜିଲ୍ଲାର ଜିଲ୍ଲାପାଳ-ତଥା-ଚେୟାରମ୍ୟାନ, ଡିଏଲ୍‌ସି, ଆଇଏଫଆର୍ ଭାବରେ ଦିଆଯାଇଥିବା ଜମିର ଖାତା ଏବଂ ପୂର୍ବ ନମର ଅନୁପସ୍ଥିତିରେ, ଆର୍ଡ଼ଆର୍ ସଂଶୋଧନ କରିବାରେ ଅସୁବିଧା ବିଷୟରେ ଆର୍ଡ଼ଆର୍ ଗୁଡ଼ିକର ସଂଶୋଧନ ପାଇଁ ଆବଶ୍ୟକ ସ୍ୱତ୍ୱାକରଣ ପ୍ରଦାନ କରିବାକୁ, ଆର୍ଡ଼ିଏମ୍ ବିଭାଗକୁ ଅନୁରୋଧ କରିଥିଲେ । ନିର୍ଦ୍ଦେଶକ, ଏସ୍‌ଏସ୍‌ଡି ବିଭାଗ ମଧ୍ୟ ସମାନ ଭାବରେ ଆର୍ଡ଼ିଏମ୍ ବିଭାଗକୁ ଅନୁରୋଧ କରିଥିଲେ (ଅକ୍ଟୋବର 2020) । ସେପ୍ଟେମ୍ବର 2022 ସୁଦ୍ଧା ଆର୍ଡ଼ିଏମ୍ ବିଭାଗର, କୌଣସି ପ୍ରତିକ୍ରିୟା ହସ୍ତଗତ ହୋଇନଥିଲା । ଖାତା/ ପୂର୍ବ ନମର ଉଲ୍ଲେଖ ନଥାଇ କୋରାପୁଟ ଡିଏଲ୍‌ସିଙ୍କ ଦ୍ୱାରା ଜାରି କରାଯାଇଥିବା ଟାଇଟଲର ଏକ ନମୁନା ନକଲ, ପ୍ରତିଛବି 7.1 ରେ ଦର୍ଶାଯାଇଛି ।



ପ୍ରତିଛବି 7.1: ଖାତା ଓ ପ୍ଲଟ ନମ୍ବର ବିନା ଏଫ୍‌ଆର୍ ଏ ଟାଇଟଲ ସାର୍ଟ୍



- ମୟୂରଭଞ୍ଜ ଜିଲ୍ଲାର ରାସଗୋବିନ୍ଦପୁର ତହସିଲରେ ଏକ ଆଦିବାସୀ ବନବାସୀ ପରିବାର ସପକ୍ଷରେ, 2009 ରେ 1.25 ଏକର<sup>86</sup> ଜମି ଉପରେ ଆଇଏଫ୍‌ଆର୍ ପ୍ରଦାନ କରାଯାଇଥିଲା । ତହସିଲଦାର, ରାସଗୋବିନ୍ଦପୁର କିଛି ସଂପୃକ୍ତ ଆର୍‌ଓଆର୍‌କୁ ସଂଶୋଧନ କରିନଥିଲେ । କାଗୁନି କ୍ଷୁଦ୍ର ଜଳସେଚନ ପ୍ରଣାଳୀ<sup>87</sup> ନିର୍ମାଣ ପାଇଁ ଜଳ ସମ୍ପଦ ବିଭାଗର କାର୍ଯ୍ୟନିର୍ବାହୀ ଯନ୍ତ୍ରୀ, ଜମିରା କେନାଲ ଡିଭିଜନ, ମୋରଡ଼ା, ପ୍ରକଳ୍ପ ପାଇଁ ଜମି ଅଧିଗ୍ରହଣ କରିଥିବା (ସେପ୍ଟେମ୍ବର 2019) ବେଳେ, ଆଇଏଫ୍‌ଆର୍ ପ୍ରଦାନ କରାଯାଇଥିବା 1.25 ଏକର ମଧ୍ୟରୁ 0.55 ଏକର ଜମି ଅଧିଗ୍ରହଣ କରିଥିଲେ । ଆବଶିଷ୍ଟ ଜମି ହିତାଧିକାରୀ ପରିବାରଙ୍କ ନାମରେ ରେକର୍ଡ୍ ହୋଇନଥିବାରୁ ଏବଂ ସରକାରଙ୍କ ନାମରେ ଥିବାରୁ ଅଧିଗ୍ରହଣ ହୋଇଥିବା ଜମିର କ୍ଷତିପୂରଣ ବାବଦରେ କୌଣସି ଅର୍ଥ ହିତାଧିକାରୀ ପରିବାରକୁ ପ୍ରଦାନ କରାଯାଇ ନଥିଲା । ଫଳରେ, ହିତାଧିକାରୀ ପରିବାର ବିନା କ୍ଷତିପୂରଣରେ ଆଇଏଫ୍‌ଆର୍ ଭାବେ ପାଇଥିବା ଜମି ହରାଇଥିଲେ । ଆର୍‌ଡିଏମ୍ ବିଭାଗର ରେକର୍ଡ୍‌ରୁ ଅତିରୂପେ ଏହା ମଧ୍ୟ ଲକ୍ଷ୍ୟ କଲେ ଯେ, ଆର୍‌ଓଆର୍ ସଂଶୋଧନ କରାଯାଇ ନଥିବାରୁ ହିତାଧିକାରୀମାନେ ସର୍ବନିମ୍ନ ସହାୟକ ମୂଲ୍ୟରେ ଧାନ ବିକ୍ରି କରିବାରେ ସମସ୍ୟାର ସମ୍ମୁଖୀନ ହୋଇଥିଲେ ଏବଂ ପିଏମ୍ କିଶାନ ଯୋଜନା ଅଧିନରେ ପାଇବାକୁ ଥିବା ସୁବିଧାରୁ ବଞ୍ଚିତ ହୋଇଥିଲେ ।

ସେହିପରି ଭାବରେ, ଜାରି କରାଯାଇଥିବା 1,243 ଟି ସିଏଫ୍‌ଆର୍/ ସିଆର୍ ଟାଇଟଲ ବାବଦରେ ଆର୍‌ଓଆର୍ ଓ ନକ୍ସାରେ ସଂଶୋଧନ କରାଯାଇ ନଥିଲା । 667 ଟି ସିଏଫ୍‌ଆର୍ / ସିଆର୍<sup>88</sup> ବାବଦରେ ଜମିର ସାମା ନିର୍ଦ୍ଧାରଣ କରାଯାଇ ନଥିଲା ।

<sup>86</sup> ଗ୍ରାମ: ମଶାମାରା, ଖାତା ସଂଖ୍ୟା. 167, ପ୍ଲଟ୍ ସଂଖ୍ୟା. 225/1  
<sup>87</sup> ସୁବର୍ଣ୍ଣରେଖା କ୍ଷୁଦ୍ର ଜଳସେଚନ ପ୍ରଣାଳୀ  
<sup>88</sup> କଳାହାଣ୍ଡି: 185, କେଉଁଝର: 331, କୋରାପୁଟ: 97 ଏବଂ ନବରଙ୍ଗପୁର: 54

ଉତ୍ତରରେ, କଳାହାଣ୍ଡି ଜିଲ୍ଲାପାଳ କାର୍ଯ୍ୟାଳୟର ଉପ-ଜିଲ୍ଲାପାଳ(ରାଜସ୍ୱ), ବ୍ୟକ୍ତ କରିଥିଲେ (ଜାନୁଆରୀ 2023) ଯେ ଜିଲ୍ଲା କଲ୍ୟାଣ ଅଧିକାରୀ, କଳାହାଣ୍ଡିଙ୍କ ଠାରୁ ଉତ୍ତର ପାଇବା ପରେ ଏହାକୁ ଅତିରୁକ୍ତ ଅବଗତ କରାଯିବ । ଆଇଟିଏ, ବାରିପଦା, ମୟୂରଭଞ୍ଜ ପକ୍ଷରୁ କୁହାଯାଇଥିଲା ଯେ, ଏଫ୍‌ଆର୍‌ଏ ଏକ ପ୍ରଚଳିତ ପ୍ରକ୍ରିୟା ହୋଇଥିବାରୁ ଆର୍‌ଓଆର୍‌ର ସାମା ନିର୍ଦ୍ଦାରଣ ଓ ସଂଶୋଧନ ପ୍ରକ୍ରିୟା ଜାରି ରହିଥିଲା ଏବଂ ଏହା ସମ୍ପୂର୍ଣ୍ଣ ହେବାକୁ ଯାଉଥିଲା । କୋରାପୁଟ ଓ ସୁନ୍ଦରଗଡ଼ ଜିଲ୍ଲାପାଳ ବ୍ୟକ୍ତ କରିଥିଲେ ଯେ, ତହସିଲଦାର ଓ ଡିଭିଜନାଲ ଫରେଷ୍ଟ ଅଫିସରଙ୍କୁ ଏ ବିଷୟରେ ପୂର୍ବରୁ ନିର୍ଦ୍ଦେଶ ଦିଆଯାଇଥିଲା । ଏଫ୍‌ଆର୍ ଅଧିନିୟମର ବ୍ୟବସ୍ଥାକୁ ଉଲ୍ଲଙ୍ଘନ କରି ଶାନ୍ତା ଓ ପୁଟ ନମର ଉଲ୍ଲେଖ ବିନା ଆଇଏଫ୍‌ଆର୍ ଜାରି କରାଯାଇଥିବାରୁ ଉତ୍ତର ଗ୍ରହଣୀୟ ନୁହେଁ ।

**ସୁପାରିଶ 7.1:** ବିଚାରାଧୀନ ଜଙ୍ଗଲ ଅଧିକାର ଦାବିଗୁଡ଼ିକର ଶୀଘ୍ର ସମାଧାନ କରାଯାଇପାରେ ।

**ସୁପାରିଶ 7.2:** ଜାରି ହୋଇଥିବା ବ୍ୟକ୍ତିଗତ ଜଙ୍ଗଲ ଅଧିକାର (ଆଇଏଫ୍‌ଆର୍‌ଗୁଡ଼ିକ) ସମ୍ପର୍କରେ ସଂପୂର୍ଣ୍ଣ ଆର୍‌ଓଆର୍‌ଗୁଡ଼ିକ ଆଇଏଫ୍‌ଆର୍‌ଧାରୀଙ୍କ ନାମରେ ସଂଶୋଧନ କରାଯିବା ସହ ଆବେଦିତ ଜଙ୍ଗଲ ଜମିଗୁଡ଼ିକର ସାମା ନିର୍ଦ୍ଦାରଣ କରାଯିବା ଉଚିତ୍ ।

**7.3.2 ଜଙ୍ଗଲ ଗ୍ରାମ ଗୁଡ଼ିକୁ ରାଜସ୍ୱ ଗ୍ରାମରେ ପରିଣତ ନକରିବା**

ରାଜସ୍ୱ ଗ୍ରାମ ମାନ୍ୟତା ମିଳିବା ପରେ ଏକ ଗ୍ରାମ/ ଜନବସତି ଏକ ଗ୍ରାମର ଆଇନଗତ ମାନ୍ୟତା ଅର୍ଜନ କରିଥାଏ । ରାଜସ୍ୱ ଗ୍ରାମ ଆଧାରରେ କେନ୍ଦ୍ର/ ରାଜ୍ୟ ସରକାରଙ୍କ ବିଭିନ୍ନ ଯୋଜନା/ କାର୍ଯ୍ୟକ୍ରମ ଅଧିନରେ ଆର୍ଥିକ ସହାୟତା ବ୍ୟବହାର କରାଯାଏ । ତେଣୁ, ରାଜସ୍ୱ ଗ୍ରାମର ମାନ୍ୟତା ପାଇବା ଦ୍ୱାରା ଗ୍ରାମର ବିକାଶ ହେବା ସହ ଗ୍ରାମବାସୀମାନେ ମଧ୍ୟ ଉପକୃତ ହୁଅନ୍ତି । ସମସ୍ତ ଜଙ୍ଗଲ ଗ୍ରାମ<sup>89</sup> ପୁରାତନ ଜନବସତି ଓ ଅଣ ସର୍ବେକ୍ଷଣ ଗ୍ରାମ ଇତ୍ୟାଦିକୁ ବନ୍ଦୋବସ୍ତ ଓ ରାଜସ୍ୱ ଗ୍ରାମରେ ପରିଣତ କରିବା ଏଫ୍‌ଆର୍ ଅଧିନିୟମ, 2006 ର ଧାରା 3(1)(ଏଚ୍) ଅନୁଯାୟୀ ଏକ ଜଙ୍ଗଲ ଅଧିକାର ଭାବେ ମାନ୍ୟତା ପ୍ରଦାନ କରାଯାଉଥିଲା । ସମସ୍ତ ଜଙ୍ଗଲ ଗ୍ରାମ ପୁରାତନ ଜନବସତି, ଅଣ ସର୍ବେକ୍ଷଣ ଗ୍ରାମ ଏବଂ ଜଙ୍ଗଲ ମଧ୍ୟସ୍ଥ ଅନ୍ୟାନ୍ୟ ଗ୍ରାମଗୁଡ଼ିକୁ ଅଭିଲକ୍ଷିତ/ ଅଧିକୃତ ହେଉ ବା ନହେଉ, ରାଜସ୍ୱ ଗ୍ରାମରେ ପରିଣତ କରିବା ପାଇଁ ଆର୍‌ଓଏଫ୍ ବିଭାଗ ନିର୍ଦ୍ଦେଶାବଳୀ ଜାରି କରିଥିଲେ (ଫେବୃଆରୀ 2017) ।

ଛଅଟି ନମୁନା ଜିଲ୍ଲାରେ 236 ଟି ଜଙ୍ଗଲ ଗ୍ରାମ ଥିଲା (ଫେବୃଆରୀ 2017) । ପରବର୍ତ୍ତୀ ସମୟରେ ମାର୍ଚ୍ଚ 2022 ସୁଦ୍ଧା, ସେଥିରୁ ମାତ୍ର 19 (8 ପ୍ରତିଶତ) ଟି ରାଜସ୍ୱ ଗ୍ରାମରେ ପରିଣତ କରାଯାଇଥିବା ବେଳେ ଅବଶିଷ୍ଟ 217 ଜଙ୍ଗଲ ଗ୍ରାମ (92 ପ୍ରତିଶତ) ମାର୍ଚ୍ଚ 2022 ସୁଦ୍ଧା ରାଜସ୍ୱ ଗ୍ରାମରେ ପରିଣତ ହୋଇନଥିଲା, ଯାହାର ବିସ୍ତୃତ ବିବରଣୀ ସାରଣୀ 7.3 ରେ ଦର୍ଶାଯାଇଛି ।

**ସାରଣୀ 7.3: ଜଙ୍ଗଲ ଜମିକୁ ରାଜସ୍ୱ ଗ୍ରାମରେ ପରିଣତ କରିବା**

ଜିଲ୍ଲା	ଚିହ୍ନଟ ହୋଇଥିବା ଜଙ୍ଗଲ ଗ୍ରାମ ସଂଖ୍ୟା	ଜଙ୍ଗଲ ଗ୍ରାମରୁ ରାଜସ୍ୱ ଗ୍ରାମରେ ପରିଣତ ହୋଇଥିବା ସଂଖ୍ୟା	ରାଜସ୍ୱ ଗ୍ରାମରେ ପରିଣତ ହୋଇନଥିବା ଜଙ୍ଗଲ ଗ୍ରାମ	
			ସଂଖ୍ୟା	ପ୍ରତିଶତ
କଳାହାଣ୍ଡି	10	0	10	100
କେଉଁଝର	38	0	38	100
କୋରାପୁଟ	87	11	76	87
ମୟୂରଭଞ୍ଜ	24	0	24	100
ନବରଙ୍ଗପୁର	09	8	01	11
ସୁନ୍ଦରଗଡ଼	68	0	68	100
<b>ମୋଟ</b>	<b>236</b>	<b>19</b>	<b>217</b>	<b>92</b>

(ଉତ୍ସ: ପରାକ୍ଷା ଯାଞ୍ଚ ଜିଲ୍ଲାପାଳ ଓ ଉପଜିଲ୍ଲାପାଳଙ୍କ କାର୍ଯ୍ୟାଳୟ ରେକର୍ଡ)

<sup>89</sup> ଜଙ୍ଗଲ କାର୍ଯ୍ୟ ପାଇଁ ଜଙ୍ଗଲ ମଧ୍ୟରେ ସ୍ଥାପିତ ବସତି ଓ ସରକାରଙ୍କ ଦ୍ୱାରା କୃଷି ଓ ଅନ୍ୟାନ୍ୟ ବ୍ୟବହାର ପାଇଁ ଅନୁମତି ପ୍ରାପ୍ତ ଜମି ଅନ୍ତର୍ଭୁକ୍ତ

ଅତିରିକ୍ତ ଲକ୍ଷ୍ୟ କଲା ଯେ:

- କୋରାପୁଟ ଜିଲ୍ଲାରେ, ରାଜ୍ୟ ଗ୍ରାମରେ ପରିବର୍ତ୍ତିତ ହୋଇନଥିବା 76 ଟି ଗ୍ରାମ ମଧ୍ୟରୁ ଚାରିଟି ଜଙ୍ଗଲ ଗ୍ରାମକୁ ପରିବର୍ତ୍ତନ କରିବା ପାଇଁ ସମସ୍ତ ପ୍ରକ୍ରିୟା ଶେଷ ହୋଇଥିଲା । ଆହୁରିମଧ୍ୟ, 18 ଟି ଜଙ୍ଗଲ ଗ୍ରାମ କ୍ଷେତ୍ରରେ ପରିବର୍ତ୍ତନ ପ୍ରକ୍ରିୟା ଜାରି ରହିଥିଲା । ଅବଶିଷ୍ଟ 54 ଟି ଜଙ୍ଗଲ ଗ୍ରାମ ପାଇଁ ପ୍ରକ୍ରିୟା ଆରମ୍ଭ ହୋଇନଥିଲା ।
- ସୁନ୍ଦରଗଡ଼ ଜିଲ୍ଲାରେ 32 ଟି ଗ୍ରାମ କ୍ଷେତ୍ରରେ ସର୍ଭେ, ଜମିର ସୀମା ନିର୍ଦ୍ଧାରଣ ଇତ୍ୟାଦି କାର୍ଯ୍ୟ ସମ୍ପୂର୍ଣ୍ଣ ହୋଇଥିବା ବେଳେ, ଅବଶିଷ୍ଟ 36 ଟି ଗ୍ରାମରେ ପ୍ରକ୍ରିୟା ଆରମ୍ଭ ହୋଇନଥିଲା ।

ଏହିପରି ଭାବରେ, ଜଙ୍ଗଲ ଅଧିକାର ଜଙ୍ଗଲ ଗ୍ରାମକୁ ରାଜ୍ୟ ଗ୍ରାମରେ ପରିବର୍ତ୍ତନ କରିବା ଦୃଷ୍ଟିକୋଣରୁ ଜଙ୍ଗଲ ଅଧିକାର ଅନେକାଂଶର ଦିଆଯାଇ ନଥିଲା । ଫଳସ୍ୱରୂପ, ଏହି ଜଙ୍ଗଲ ଗ୍ରାମବାସୀ ମାନେ ସରକାରୀ କଲ୍ୟାଣ ଯୋଜନାର ଲାଭ ପାଇବାରୁ ବଞ୍ଚିତ ହୋଇଥିଲେ ।

ଉତ୍ତରରେ, କୋରାପୁଟ ଏବଂ ସୁନ୍ଦରଗଡ଼ ଜିଲ୍ଲାପାଳ ସମସ୍ତ ଜଙ୍ଗଲ ଗ୍ରାମକୁ ରାଜ୍ୟ ଗ୍ରାମରେ ପରିଣତ କରାଯିବ ବୋଲି ପ୍ରତିଶ୍ରୁତି ଦେଇଥିଲେ । ନବରଙ୍ଗପୁର, କଳାହାଣ୍ଡି, ମୟୂରଭଞ୍ଜ ଓ କେଉଁଝର ଜିଲ୍ଲାର ଜିଲ୍ଲାପାଳ ମାନେ କୌଣସି ପ୍ରତିକ୍ରିୟା ଦେଇନଥିଲେ (ଜାନୁଆରୀ 2023) ।

#### 7.4 ଏଫଆର୍ ଅଧିନିୟମ, 2006 ର ବ୍ୟବସ୍ଥାକୁ ଅନୁପାଳନ ବିନା ଜଙ୍ଗଲ ଜମିର ବ୍ୟବହାରରେ ପରିବର୍ତ୍ତନ

ଭାରତ ସରକାରଙ୍କ ପରିବେଶ ଓ ଜଙ୍ଗଲ ମନ୍ତ୍ରାଳୟ ଜଙ୍ଗଲ ଜମିର ଅଣ-ଜଙ୍ଗଲ ବ୍ୟବହାର ପାଇଁ ମାର୍ଗଦର୍ଶିକା ଜାରି କରିଥିଲା (ଅଗଷ୍ଟ 2009) । ଉକ୍ତ ମାର୍ଗଦର୍ଶିକା ଅନୁଯାୟୀ, ରାଜ୍ୟ ସରକାରଙ୍କୁ ପ୍ରମାଣିତ କରିବାକୁ ପଡ଼ିବ (ଏଫଆର୍ ଏବଂ ସାର୍ଟିଫିକେଟ ଭାବରେ ଜଣାଯାଏ) ଯେ: (କ) ଏଫଆର୍ ଏ ଅଧିନରେ ଅଧିକାର ଚିହ୍ନଟ ଏବଂ ସମାଧାନ ପାଇଁ ସମ୍ପୂର୍ଣ୍ଣ ପ୍ରକ୍ରିୟା, ବ୍ୟବହାର ପରିବର୍ତ୍ତନ ପାଇଁ ପ୍ରସ୍ତାବିତ ସମଗ୍ର ଜଙ୍ଗଲ ଅଞ୍ଚଳ ପାଇଁ କରାଯାଇଥିଲା, (ଖ) ଏଫଆର୍ ଏ ଅଧିନିୟମ ଅନୁଯାୟୀ ଯୋଗ୍ୟ ଥିବା ସଂପୂର୍ଣ୍ଣ ପ୍ରତ୍ୟେକ ଗ୍ରାମବାସୀଙ୍କ ଗ୍ରାମସଭାରେ ବ୍ୟବହାର ପରିବର୍ତ୍ତନ ପ୍ରସ୍ତାବ ରଖାଯାଇଥିଲା ଏବଂ (ଗ) ସଂପୂର୍ଣ୍ଣ ପ୍ରତ୍ୟେକ ଗ୍ରାମସଭାରୁ ଏକ ଚିଠି ପ୍ରାପ୍ତ ହୋଇଥିଲା, ଯେଉଁଥିରେ ଦର୍ଶାଯାଇଥିଲା ଯେ ଏଫଆର୍ ଏ ଅଧିନସ୍ଥ ସମସ୍ତ ଔପଚାରିକତା ସମ୍ପନ୍ନ ହୋଇଛି ଏବଂ ସେମାନେ ପ୍ରସ୍ତାବିତ ବ୍ୟବହାର ପରିବର୍ତ୍ତନକୁ ସମ୍ମତି ପ୍ରଦାନ କରିଛନ୍ତି । ରାଜ୍ୟ ସରକାରଙ୍କ ଠାରୁ ଏକ ପତ୍ର ଆବଶ୍ୟକ, ଯେଉଁଥିରେ ଗ୍ରାମସଭା ବୈଠକରେ ଗ୍ରାମସଭାଗୁଡ଼ିକର ସର୍ବନିମ୍ନ 50 ପ୍ରତିଶତ ସଭ୍ୟଙ୍କ ଉପସ୍ଥିତିରେ ଏହି ପ୍ରସ୍ତାବଗୁଡ଼ିକ ଉପରେ ଆଲୋଚନା ଓ ନିଷ୍ପତ୍ତି ନିଆଯାଇଥିବା ବିଷୟର ପ୍ରମାଣ ରାଜ୍ୟ ସରକାର ପ୍ରଦାନ କରିଥିବେ ।

ଅତିରିକ୍ତ ଯାଞ୍ଚରୁ ଜଣାଗଲା ଯେ ସୁନ୍ଦରଗଡ଼ ଓ କୋରାପୁଟର ଜିଲ୍ଲାପାଳମାନେ ବିଭିନ୍ନ ପ୍ରକଳ୍ପ ପାଇଁ 1,973.5171 ହେକ୍ଟର ଜଙ୍ଗଲ ଜମିର ବ୍ୟବହାର ପରିବର୍ତ୍ତନ ପାଇଁ ଏଫଆର୍ ଏ ପ୍ରମାଣ ପତ୍ର ପ୍ରଦାନ କରିଥିଲେ (2017-18 ରୁ 2021-22) । ଅତିରିକ୍ତ, ମେସର୍ସ ମହାନଦୀ କୋଲର୍ସ ଲିମିଟେଡ୍ (712.019 ହେକ୍ଟର) ଏବଂ ମେସର୍ସ ନାଲକୋ (697.979 ହେକ୍ଟର) ସପକ୍ଷରେ 1,409.998 ହେକ୍ଟର ଜଙ୍ଗଲ ଜମି ବ୍ୟବହାର ପରିବର୍ତ୍ତନ ପାଇଁ ଜାରି କରାଯାଇଥିବା (ଜୁନ୍ ଠାରୁ ନଭେମ୍ବର 2021) ଏଫଆର୍ ଏ ପ୍ରମାଣ ପତ୍ରଗୁଡ଼ିକର ପରୀକ୍ଷା ଯାଞ୍ଚ କରିଥିଲେ ।

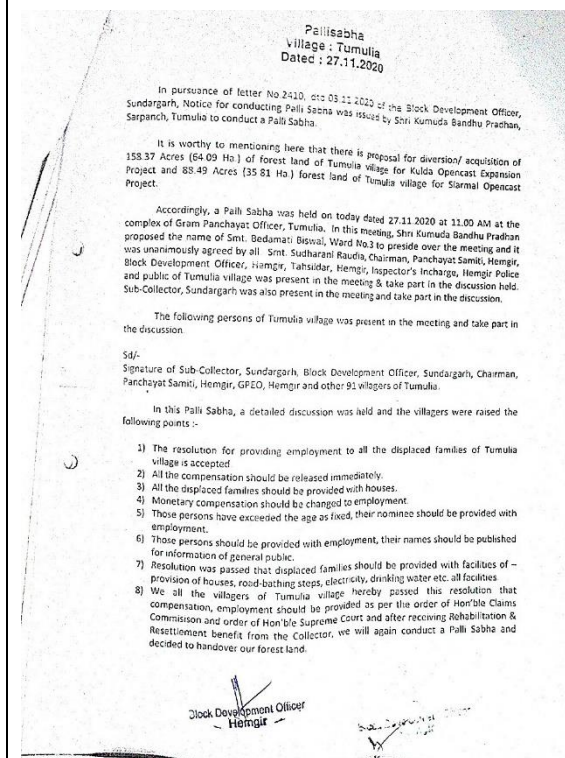
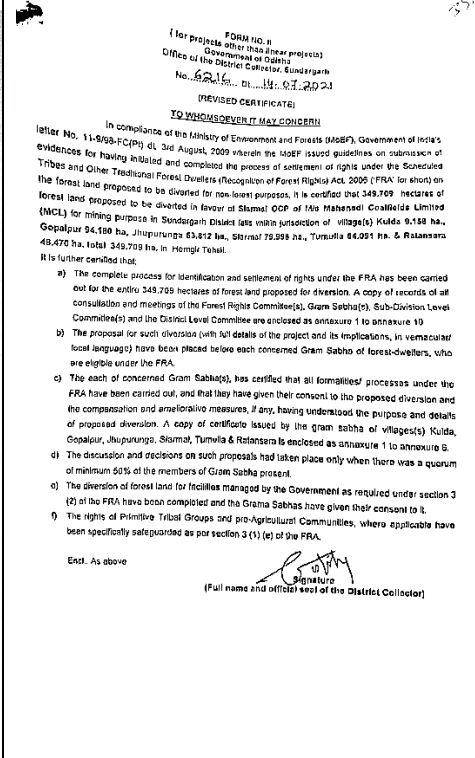
ଜିଲ୍ଲାପାଳଙ୍କ ପ୍ରମାଣ ପତ୍ର ଅନୁଯାୟୀ, ବ୍ୟବହାର ପରିବର୍ତ୍ତନ ପାଇଁ ପ୍ରସ୍ତାବିତ ସମଗ୍ର 1,409.998 ହେକ୍ଟର ଜଙ୍ଗଲ ଅଞ୍ଚଳ ପାଇଁ ଏଫଆର୍ ଅଧିନିୟମ ଅଧିନରେ ଅଧିକାର ଚିହ୍ନଟ ଓ ସମାଧାନ ପାଇଁ ସମ୍ପୂର୍ଣ୍ଣ ପ୍ରକ୍ରିୟା କାର୍ଯ୍ୟକାରୀ କରାଯାଇଥିଲା । ପ୍ରତ୍ୟେକ ଗ୍ରାମସଭା ସାର୍ଟିଫିକେଟ ଦେଇଥିଲେ ଯେ, ଏଫଆର୍ ଏ ଅଧିନରେ ସମସ୍ତ ଔପଚାରିକତା ସମ୍ପନ୍ନ ହୋଇଛି । ସମସ୍ତ ଗ୍ରାମସଭା ପ୍ରସ୍ତାବିତ ତାଲତ୍ତ୍ୱର ସମ୍ମତି ପ୍ରଦାନ କରିଥିଲେ ଏବଂ ତାଲତ୍ତ୍ୱର ପ୍ରସ୍ତାବ ଉପରେ ଆଲୋଚନା ନିଷ୍ପତ୍ତି ହୋଇଥିଲା ଯେତେବେଳେ ଗ୍ରାମସଭାର ସର୍ବନିମ୍ନ 50 ପ୍ରତିଶତ ସଭ୍ୟଙ୍କ ଉପସ୍ଥିତି ଥିଲା, ଇତ୍ୟାଦି । ଜିଲ୍ଲାପାଳ, ସୁନ୍ଦରଗଡ଼ଙ୍କ ପ୍ରମାଣପତ୍ର ଆଧାରରେ ଭାରତ ସରକାରଙ୍କ ଦ୍ୱାରା



ବ୍ୟବହାର ପରିବର୍ତ୍ତନ ପାଇଁ 349.709 ହେକ୍ଟର ଜମିକୁ ନଭେମ୍ବର 2022 ରେ ଅନୁମୋଦନ ପର୍ଯ୍ୟାୟ-II କରାଯାଇଥିଲା ।

ଅତିର, 2015 ଅଗଷ୍ଟରୁ 2020 ନଭେମ୍ବର ମଧ୍ୟରେ ସୁନ୍ଦରଗଡ଼ ଜିଲ୍ଲାରେ ହୋଇଥିବା ଗ୍ରାମସଭାଗୁଡ଼ିକର କାର୍ଯ୍ୟଧାରାକୁ ଯାଞ୍ଚ କରିଥିଲେ ଏବଂ ନିମ୍ନୋକ୍ତ ବିଷୟଗୁଡ଼ିକ ଲକ୍ଷ୍ୟ କରିଥିଲେ :

- ଗ୍ରାମସଭାର ମତକୁ ଅଣଦେଖା କରି ଜଙ୍ଗଲ ଜମିର ବ୍ୟବହାର ପରିବର୍ତ୍ତନ ପାଇଁ ଏଫଆର୍ଏ ପ୍ରମାଣପତ୍ର ପ୍ରଦାନ:** ପାଞ୍ଚଟି ଗ୍ରାମର<sup>90</sup> ଗ୍ରାମସଭା ଗୁଡ଼ିକ 423.498 ହେକ୍ଟର ଜଙ୍ଗଲ ଜମିର ବ୍ୟବହାର ପରିବର୍ତ୍ତନ ପ୍ରସ୍ତାବକୁ ସର୍ତ୍ତମୂଳକ ସହମତି ପ୍ରଦାନ କରିଥିଲେ । ଦୁଇଟି ଗ୍ରାମ (ଗୋପାଳପୁର ଓ ବାଙ୍କବାହାଲ) ରେ ଥିବା 99.320 ହେକ୍ଟର ଜଙ୍ଗଲ ଜମିର ବ୍ୟବହାର ପରିବର୍ତ୍ତନ କରିବା ନେଇ ସହମତି ହୋଇପାରି ନଥିଲା । ତୁମ୍ଭୁଲିଆ ଗାଁ କ୍ଷେତ୍ରରେ, 99.901 ହେକ୍ଟର ଜମିର ପରିବର୍ତ୍ତନ ପାଇଁ କୌଣସି ସମ୍ମତି ପ୍ରଦାନ କରାଯାଇ ନଥିଲା । କିନ୍ତୁ ଜିଲ୍ଲାପାଳ ଗ୍ରାମସଭାର ମତକୁ ଅଣ ଦେଖା କରି ଜଙ୍ଗଲ ଜମିର ବ୍ୟବହାର ପରିବର୍ତ୍ତନ ପାଇଁ ଏଫଆର୍ଏ ସାର୍ଟିଫିକେଟ ପ୍ରଦାନ କରିଥିଲେ ।

ପ୍ରତିଛବି 7.2: ତୁମ୍ଭୁଲିଆ ଗ୍ରାମର ଗ୍ରାମସଭା କାର୍ଯ୍ୟ	ପ୍ରତିଛବି 7.3: ଜିଲ୍ଲାପାଳଙ୍କ ଦ୍ୱାରା ପ୍ରଦାନ କରାଯାଇଥିବା ଏଫଆର୍ଏ ପ୍ରମାଣପତ୍ର
<p>ଜଙ୍ଗଲ ଜମିର ବ୍ୟବହାର ପରିବର୍ତ୍ତନ କରିବାର ନିଷ୍ପତ୍ତି ନେବାପାଇଁ ତୁମ୍ଭୁଲିଆ ଗାଁ ଆଉ ଏକ ଗ୍ରାମସଭା କରିବା ପାଇଁ ସଂକଳ୍ପ ନେଇଥିଲା ।</p> 	<p>ସୁନ୍ଦରଗଡ଼ ଜିଲ୍ଲାପାଳ ଦେଇଥିବା ଏଫଆର୍ଏ ସାର୍ଟିଫିକେଟରେ ତୁମ୍ଭୁଲିଆ ଗ୍ରାମସଭା ସମ୍ମତି ଦେଇଥିବା ଉଲ୍ଲେଖ ଥିଲା ।</p> 

- ଗ୍ରାମସଭା ବୈଠକ ନକରି ଏଫଆର୍ଏ ପ୍ରଦାନ କରିବା :** ସୁନ୍ଦରଗଡ଼ ଜିଲ୍ଲାର ଲାଲମା (83.240 ହେକ୍ଟର) ଓ ଜାମଜାନି (6.060 ହେକ୍ଟର) ସଂରକ୍ଷିତ ଜଙ୍ଗଲର 89.300 ହେକ୍ଟର ଜମିର ବ୍ୟବହାର ପରିବର୍ତ୍ତନ ନେଇ ଜିଏସ୍/ ପଲ୍ଲୀ ସଭା (ପିଏସ୍) ବୈଠକ ବସି ନଥିଲା । ତେବେ, ଜିଏସ୍/ ପିଏସ୍ ସହମତି ପ୍ରାପ୍ତ ହୋଇଥିବା ଦର୍ଶାଇ ଏଫଆର୍ଏ ସାର୍ଟିଫିକେଟ ପ୍ରଦାନ କରାଯାଇଥିଲା ।

<sup>90</sup> କୁଲିଦା, ଝୁପୁରୁଙ୍ଗା, ସିରମାଳ, ରତନସରା ଏବଂ ତେଲେନଡିହି

- **ଆବଶ୍ୟକ କୋରମ୍ ବିନା ଜିଏସ୍/ ପିଏସ୍‌ର ସହମତି ପ୍ରାପ୍ତ କରିବା:** କୋରାପୁଟ ଜିଲ୍ଲାର ଦୁଇଟି ଗ୍ରାମ (ପଟାଙ୍ଗି ଏବଂ ସିସାଗୁଡ଼ା) ରେ ଗ୍ରାମସଭା ବୈଠକରେ ଯୋଗଦାନକାରୀଙ୍କ ସଂଖ୍ୟା ଯଥାକ୍ରମେ 18.33 ଏବଂ 20.11 ପ୍ରତିଶତ ଥିଲା ଏବଂ ଗ୍ରାମସଭା ଗୁଡ଼ିକ ଜଙ୍ଗଲ ଜମିକୁ ପରିବର୍ତ୍ତନ କରିବା ପାଇଁ ସମ୍ମତି ପ୍ରଦାନ କରିଥିବା ବିଷୟ କୁହାଯାଇଥିଲା, ଯଦିଓ ଆବଶ୍ୟକ କୋରମ୍ ଅଭାବରୁ ଗ୍ରାମସଭା ଗୁଡ଼ିକର କାର୍ଯ୍ୟାବଳୀ ବୈଧ ନଥିଲା ।

ଏହିପରି, ଏଫ୍‌ଆର୍ ଅଧିନିୟମର ବ୍ୟବସ୍ଥାର ପାଳନକୁ ନିଶ୍ଚିତ ନକରି 1,409.998 ହେକ୍ଟର ଜଙ୍ଗଲ ଜମିର ବ୍ୟବହାର ପରିବର୍ତ୍ତନ ପାଇଁ ଏଫ୍‌ଆର୍ ଏ ସାର୍ଟିଫିକେଟ୍ ଜାରି କରାଯାଇଥିଲା, ଯାହା ଅନିୟମିତ ଥିଲା ।

ଉତ୍ତରରେ, ପ୍ରକୃତ ପ୍ରଶାସକ, ସମନ୍ୱିତ ଆଦିବାସୀ ଉନ୍ନୟନ ସଂସ୍ଥା କୋରାପୁଟ ବ୍ୟକ୍ତ କଲେ (ମାର୍ଚ୍ଚ 2023) ଯେ ଭୋଟରମାନେ ରତ୍ନକାଳିନ କାର୍ଯ୍ୟ ପାଇଁ ବାହାରେ ଥିଲେ, ଯେଉଁଥିପାଇଁ ଆବଶ୍ୟକ କୋରମ୍ ସୁନିଶ୍ଚିତ କରାଯାଇ ପାରିନଥିଲା । ଗ୍ରାମସଭାର ସମ୍ମତି ପାଇଁ ଗ୍ରାମସଭାର ସର୍ବନିମ୍ନ 50 ପ୍ରତିଶତ ସଦସ୍ୟଙ୍କ ଉପସ୍ଥିତି ବାଧ୍ୟତାମୂଳକ ଥିବାରୁ ଏହି ଉତ୍ତର ଯୁକ୍ତିଯୁକ୍ତ ନଥିଲା । ସୁନ୍ଦରଗଡ଼ ଜିଲ୍ଲାପାଳ କୌଣସି ଉତ୍ତର ପ୍ରଦାନ କରିନଥିଲେ ।

**ସୁପାରିଶ 7.3: ଗ୍ରାମସଭାର ମତାମତକୁ ଅବମାନନା କରି ଏଫ୍‌ଆର୍ ଏ ସାର୍ଟିଫିକେଟ୍ ପ୍ରଦାନ ପାଇଁ ସଂପୂର୍ଣ୍ଣ ଜିଲ୍ଲାପାଳମାନଙ୍କୁ ଉତ୍ତରଦାୟୀ କରାଯିବା ଉଚିତ୍ ।**